

Statistisches Jahrbuch der Stadt Köln

74. Jahrgang
Berichtsjahr 1988

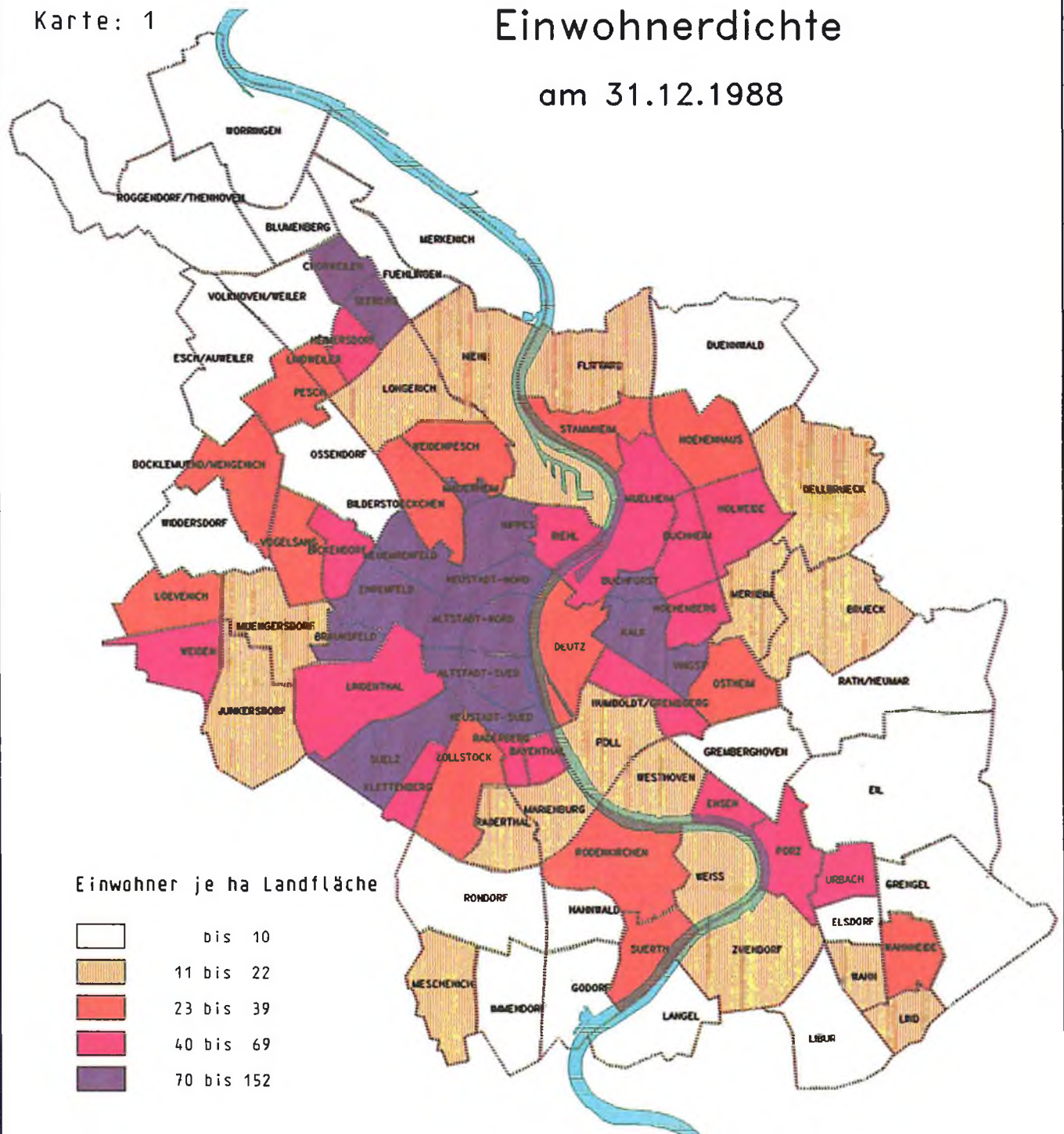
Im Auftrag des Oberstadtdirektors
herausgegeben vom
Amt für Statistik und Einwohnerwesen der Stadt Köln

Strukturdaten für Kölner Stadtteile

Karte: 1

Einwohnerdichte

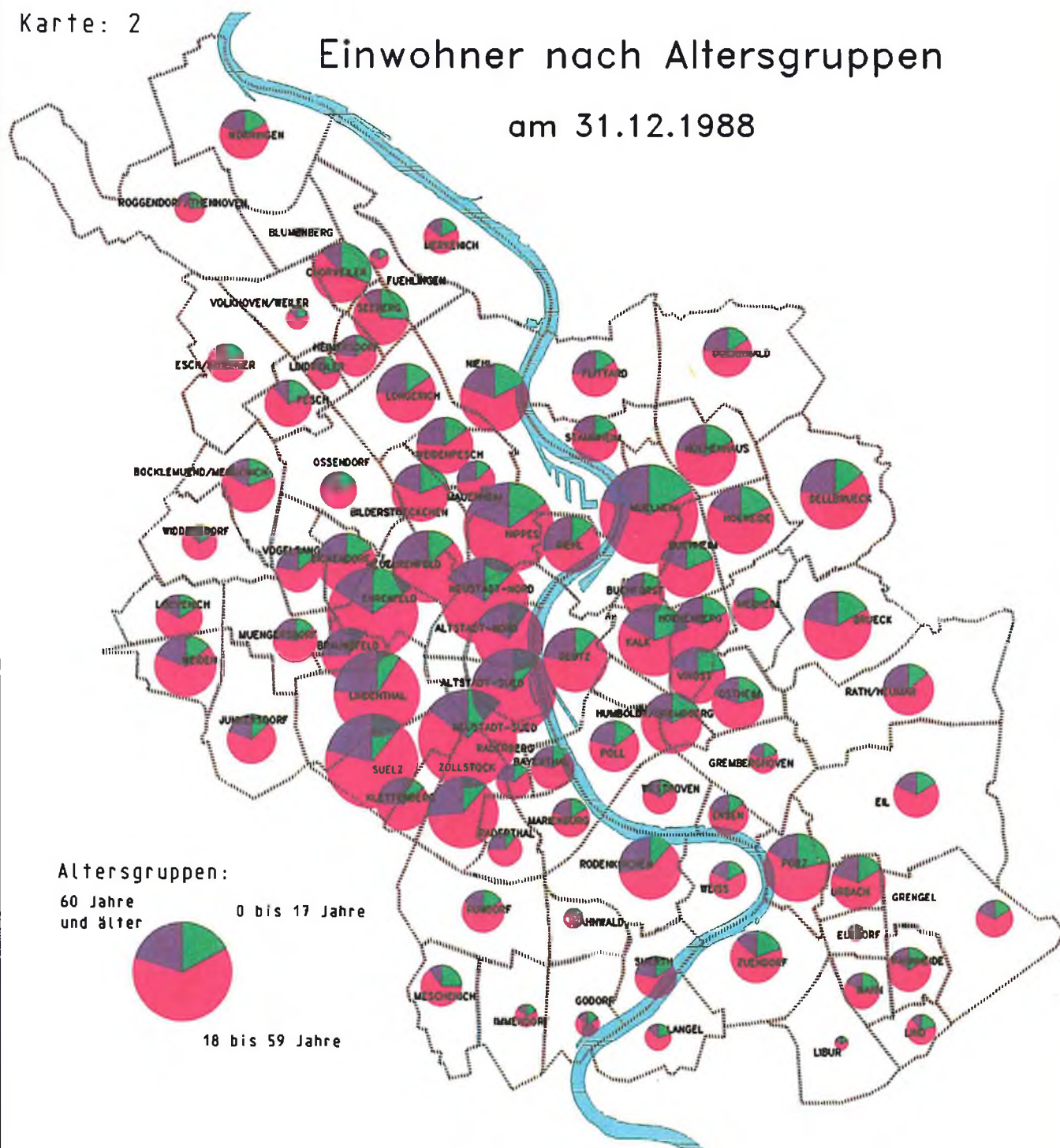
am 31.12.1988



Strukturdaten für Kölner Stadtteile

Karte: 2

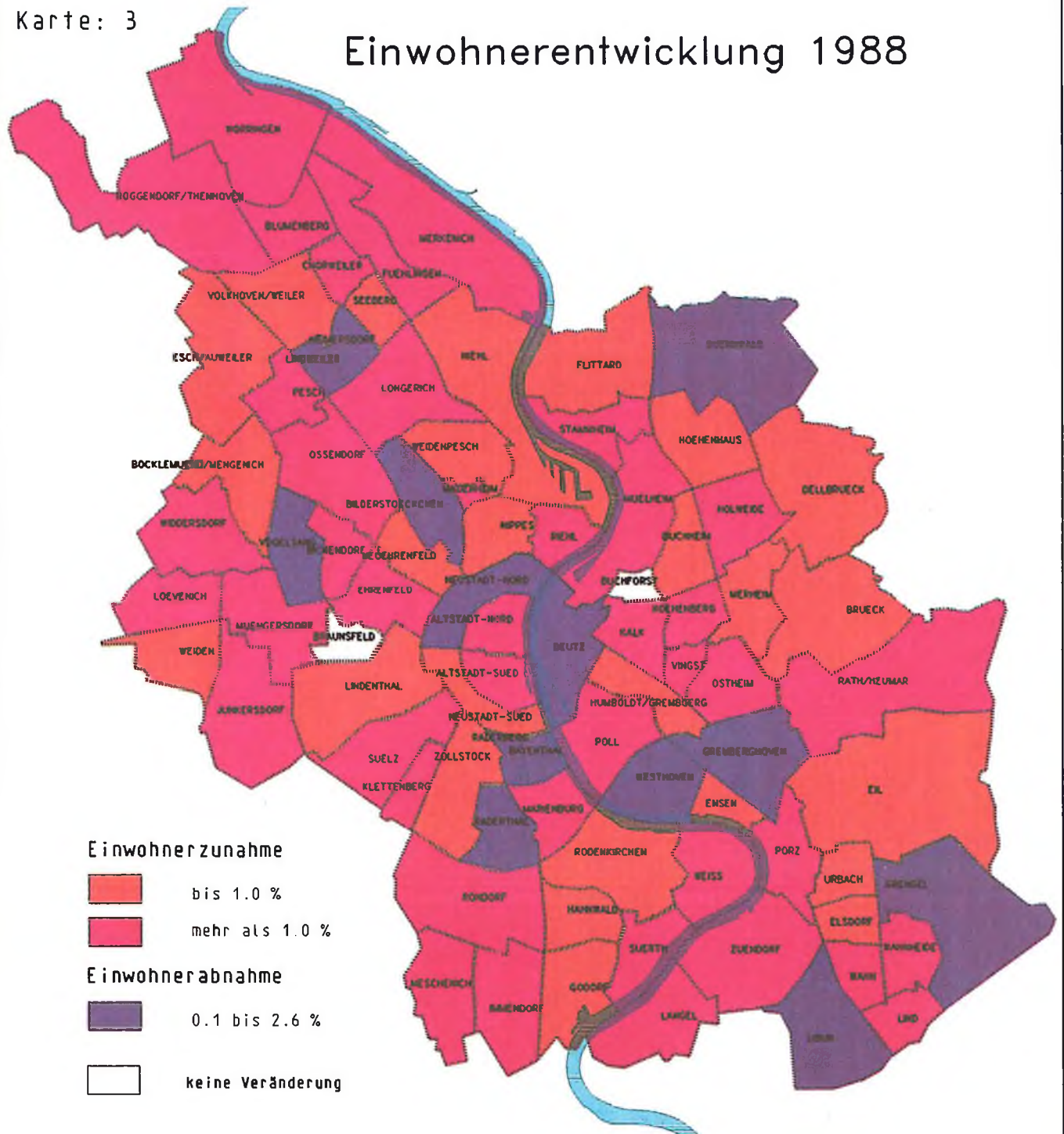
Einwohner nach Altersgruppen am 31.12.1988



Strukturdaten für Kölner Stadtteile

Karte: 3

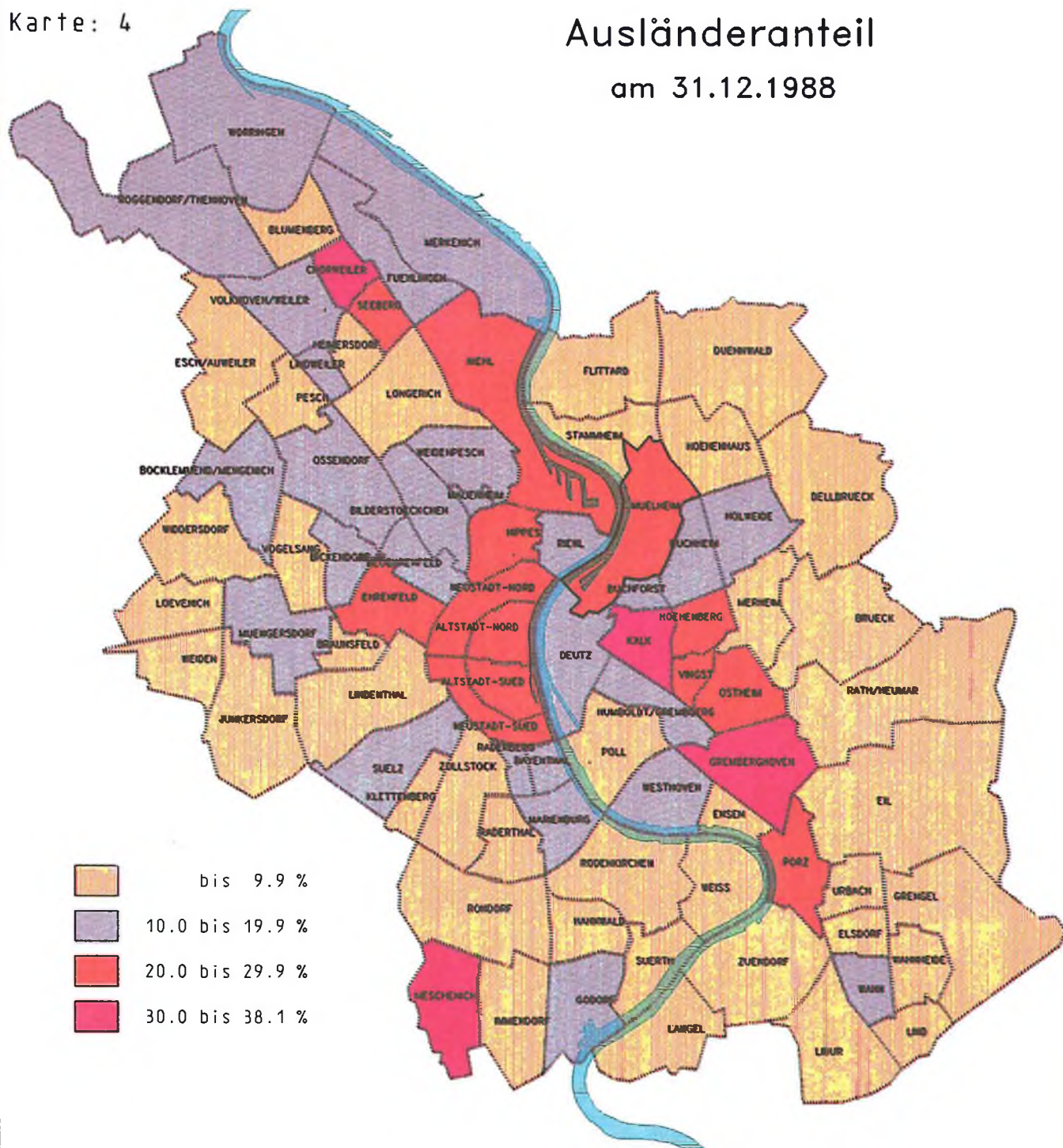
Einwohnerentwicklung 1988



Strukturdaten für Kölner Stadtteile

Karte: 4

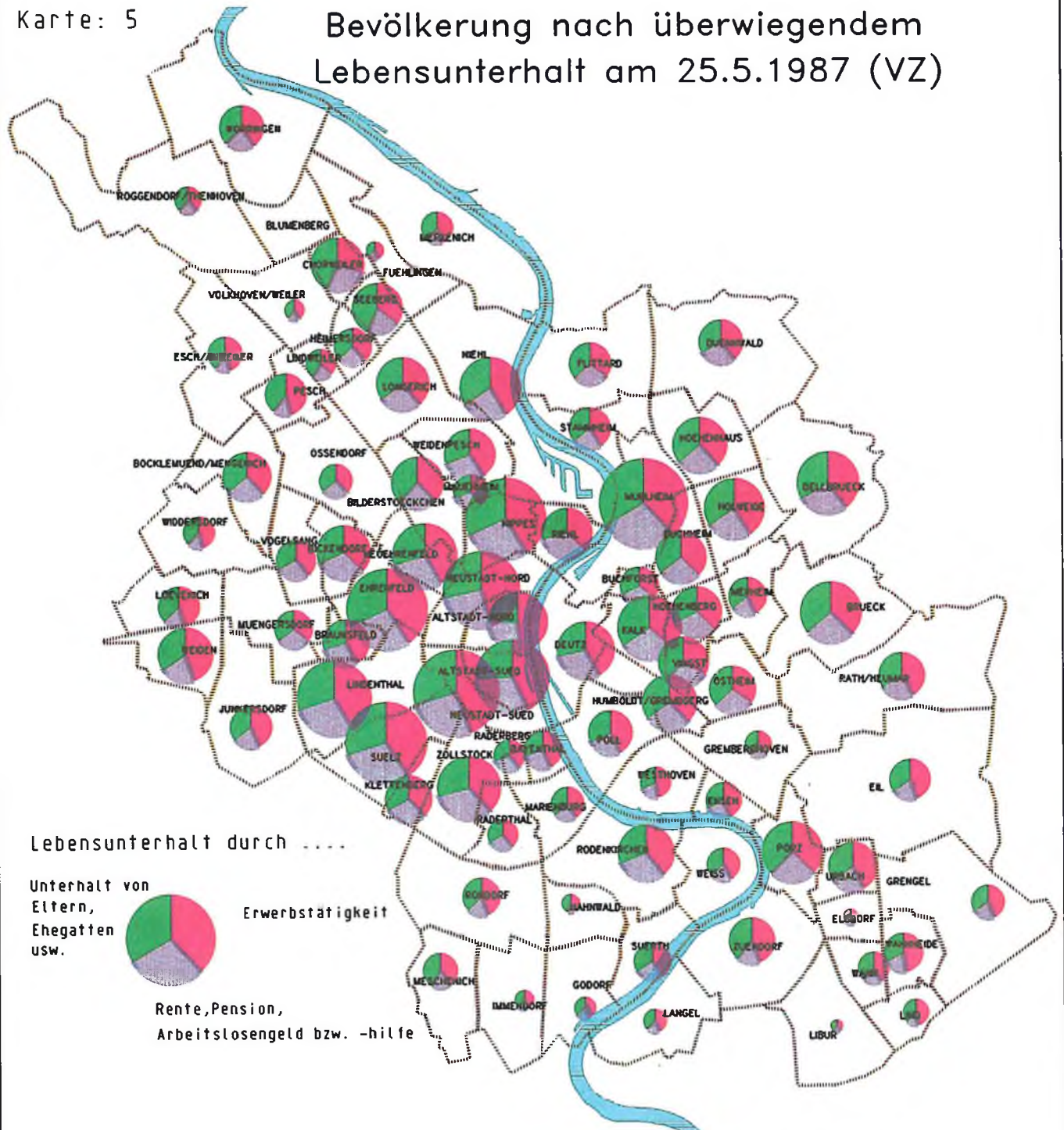
Ausländeranteil am 31.12.1988



Strukturdaten für Kölner Stadtteile

Karte: 5

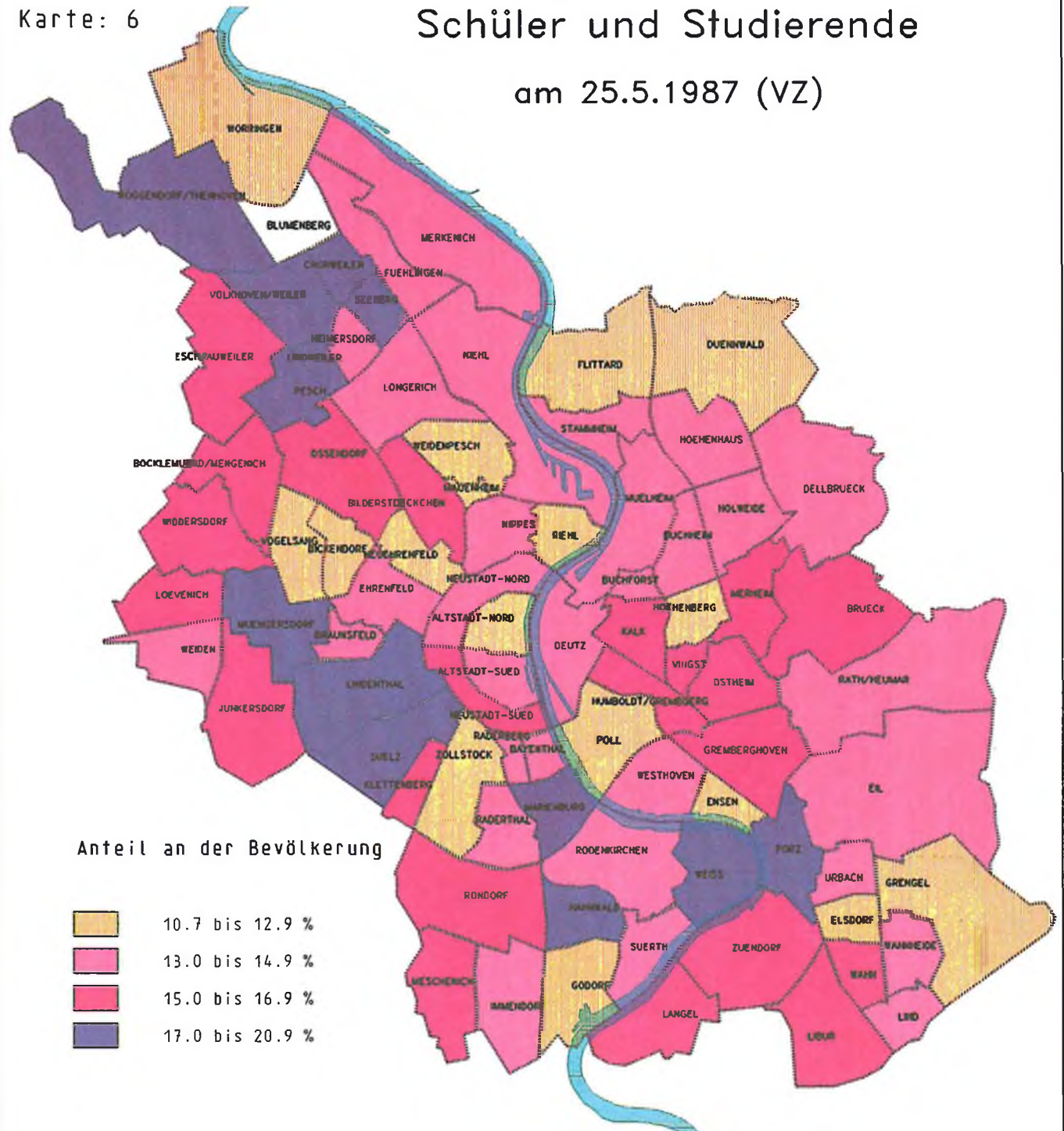
Bevölkerung nach überwiegender Lebensunterhalt am 25.5.1987 (VZ)



Strukturdaten für Kölner Stadtteile

Karte: 6

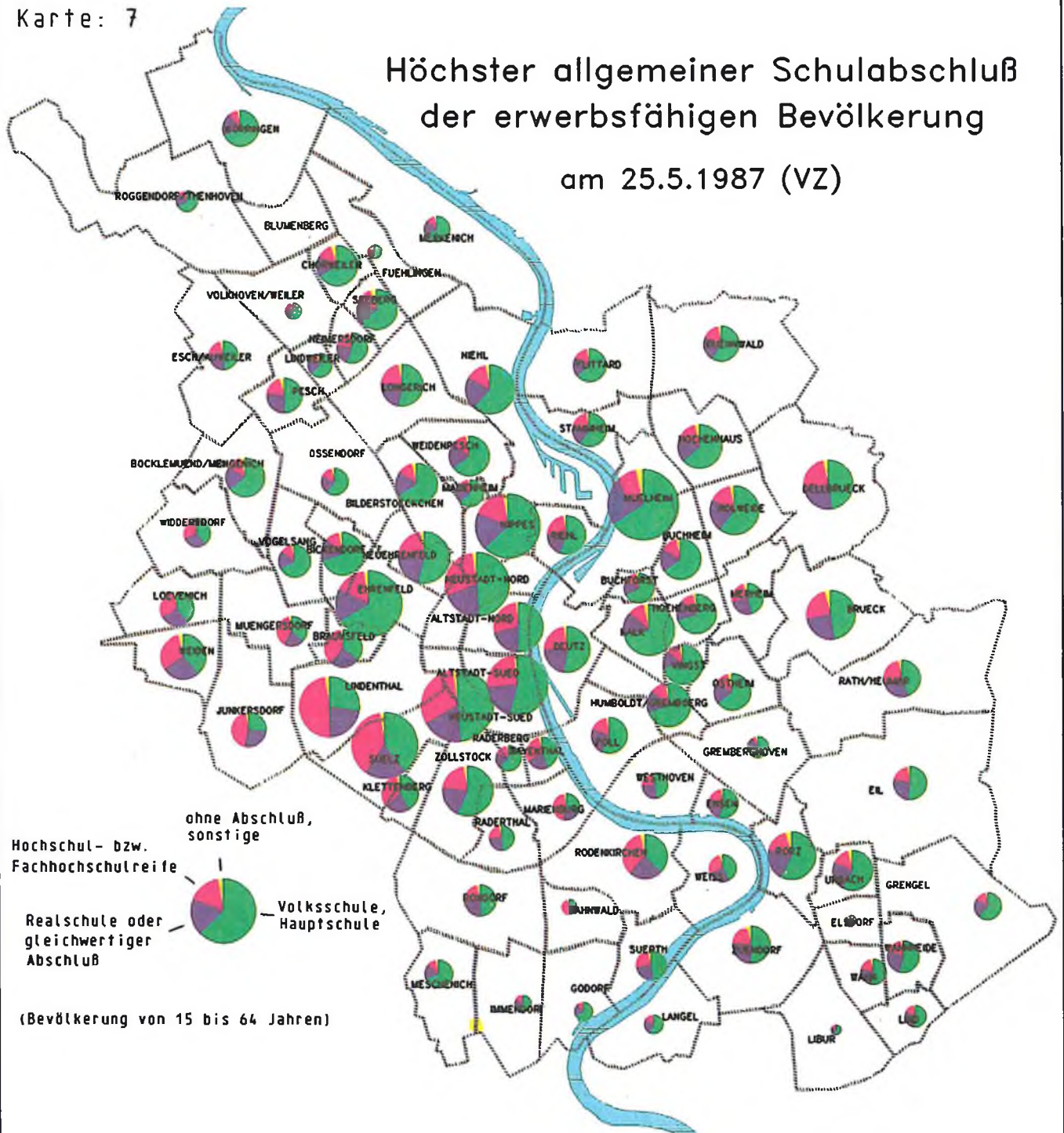
Schüler und Studierende am 25.5.1987 (VZ)



Strukturdaten für Kölner Stadtteile

Karte: 7

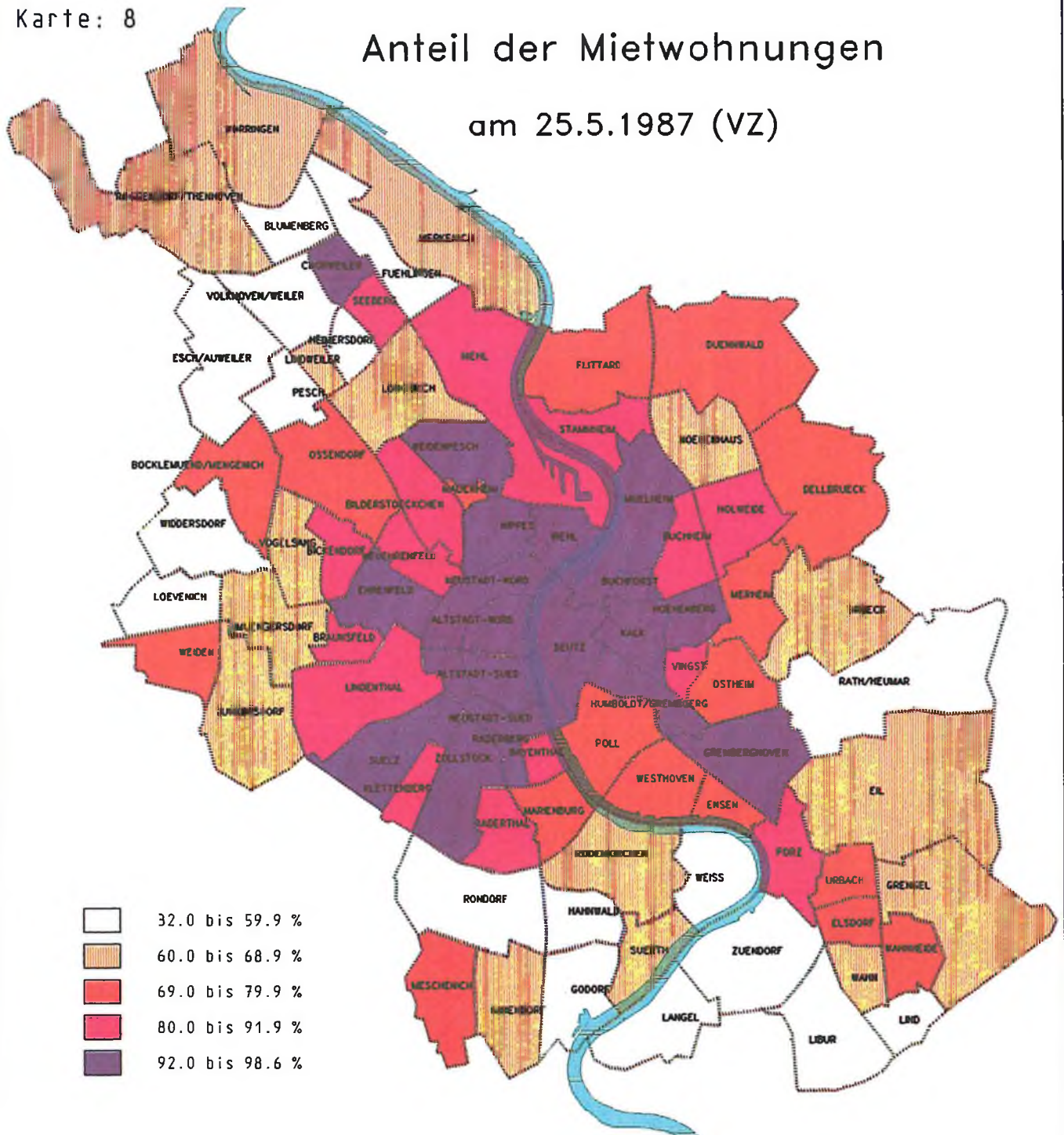
Höchster allgemeiner Schulabschluß der erwerbsfähigen Bevölkerung am 25.5.1987 (VZ)



Strukturdaten für Kölner Stadtteile

Karte: 8

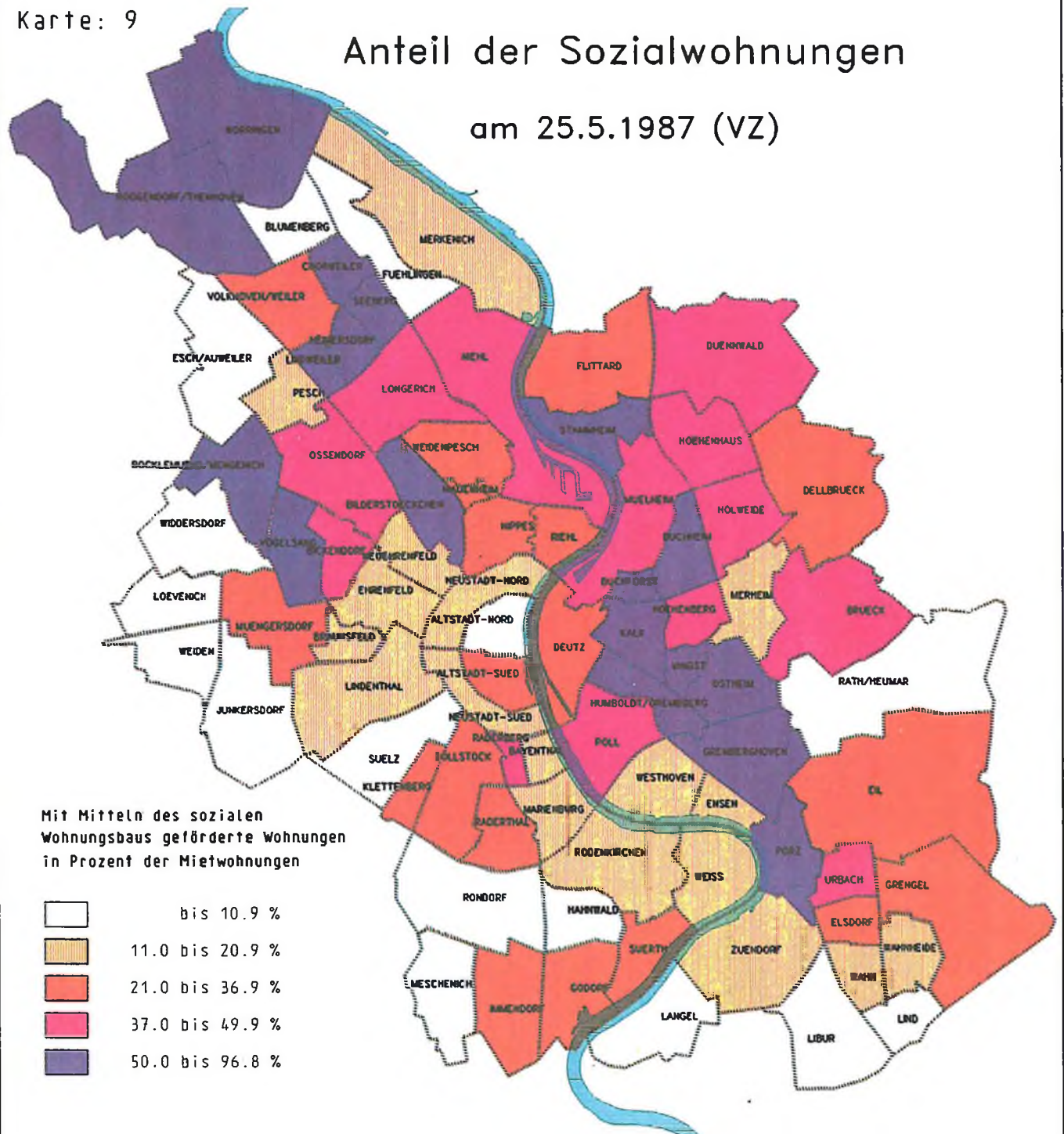
Anteil der Mietwohnungen am 25.5.1987 (VZ)



Strukturdaten für Kölner Stadtteile

Karte: 9

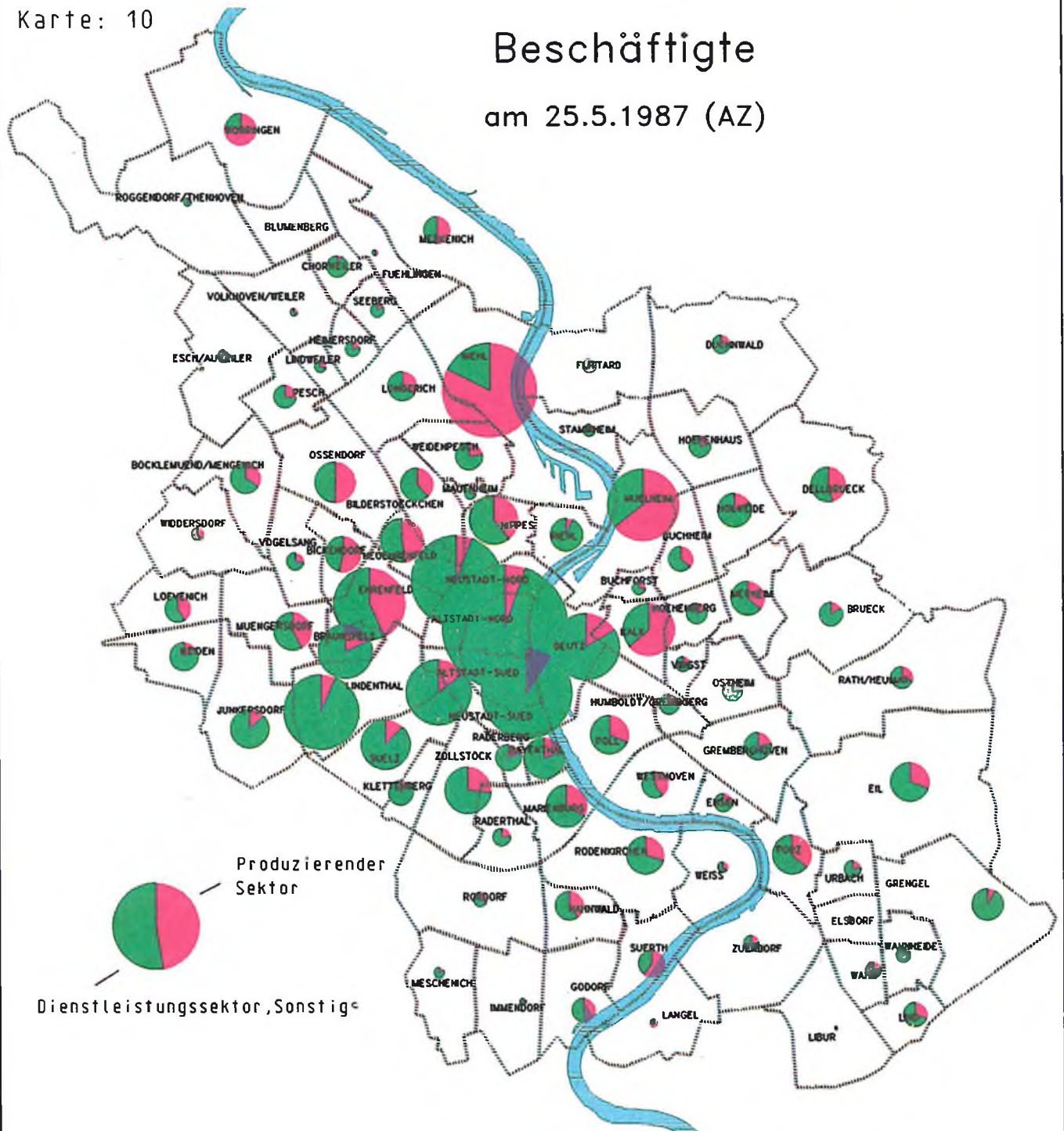
Anteil der Sozialwohnungen am 25.5.1987 (VZ)



Strukturdaten für Kölner Stadtteile

Karte: 10

Beschäftigte am 25.5.1987 (AZ)



Strukturdaten für Kölner Stadtteile

Karte: 11

PKW – Dichte

am 31.12.1988

